Arkusz Nr 5(6)

Arkusz Nr 5(6)

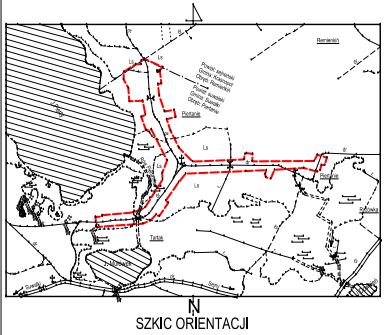
Remieńkiń
Powiat: sejneński
Gmina: Krasnopol
Obręb: Remieńkiń
Powiat: suwalski
Gmina: Suwałki
Obręb: Piertanie
Piertanie
Ls
Tartak
Sejny
Suwałki
N

SZKIC ORIENTACJI

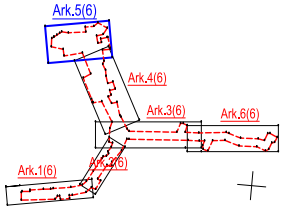
Ark.5(6)
Ark.4(6)
Ark.3(6)
Ark.6(6)
Ark.2(6)
Ark.1(6)

Załącznik nr 5 do decyzji
nr ZD.?.4030.122.2023
z dnia 13.09.2023 r.
Z up. ZARZĄDU POWIATU
Marek Dziemian
DYREKTOR
Zarządu Dróg Powiatowych w Suwałkach

Załącznik nr 5 do decyzji / pisma znak
BUK.7011.1.124.2023.DW
z dnia 18 sierpnia 2023 r.
Z up. WÓJTA
Krzysztof Andrzej Gwaj
ZASTĘPCA WÓJTA

STAROSTA SUWALSKI
ul. Świerkowa 60
16-400 Suwałki
Dokumentacja była przedmiotem
narady koordynacyjnej
przeprowadzonej w dniu 16.08.2023
w Starostwie Powiatowym w Suwałkach
znak sprawy: GKN.6630.154.2023
Z up. STAROSTY
mgr inż. Halina Wasilewska
Naczelnik Wydziału Geodezji, Katastru
Gospodarki Nieruchomościami

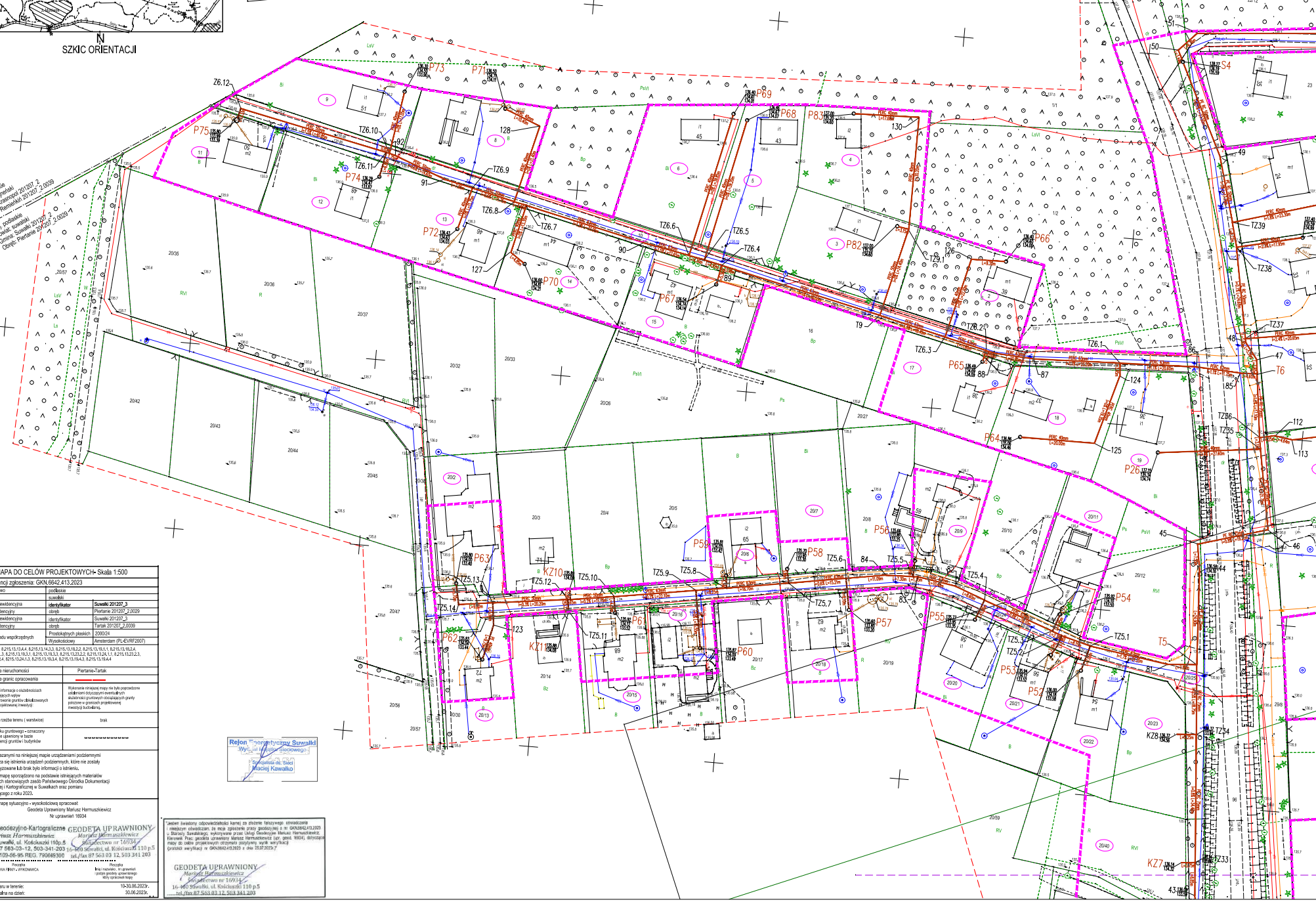
Woj. podlaskie
Powiat: sejneński
Gmina: Krasnopol 201207_2
Obręb: Remieńkiń 201207_2.0039
Woj. podlaskie
Powiat: suwalski
Gmina: Suwałki 201207_2
Obręb: Piertanie 201207_2.0029
Z6.12
P73
P71
P69
P68
P83
P75
P74
P72
P70
P67
P66
P82
P65
P64
P63
P62
P61
P60
P59
P58
P57
P56
P55
P54
P53
P52
P26
S4
TZ6.10
TZ6.11
TZ6.9
TZ6.8
TZ6.7
TZ6.6
TZ6.5
TZ6.4
TZ6.3
TZ6.2
TZ6.1
T9
T6
T5
TZ5.1
TZ5.2
TZ5.3
TZ5.4
TZ5.5
TZ5.6
TZ5.7
TZ5.8
TZ5.9
TZ5.10
TZ5.11
TZ5.12
TZ5.13
TZ5.14
TZ39
TZ38
TZ37
TZ36
TZ35
TZ34
TZ33
KZ10
KZ11
KZ8
KZ7
20/38
20/36
20/37
20/42
20/43
20/44
20/45
20/32
20/33
20/26
20/27
20/2
20/3
20/4
20/5
20/6
20/7
20/8
20/9
20/10
20/11
20/12
20/13
20/14
20/15
20/16
20/17
20/18
20/19
20/20
20/21
20/22
20/23
20/30
20/40
20/47
20/56
20/57
16
22/12
LsV
PsVI
RVI
Bi
B
Bp
Bz
Ls
R
W
N

MAPA DO CELÓW PROJEKTOWYCH- Skala 1:500		
Nr ewidencji zgłoszenia: GKN.6642.413.2023		
Województwo	podlaskie	
Powiat	suwalski	
Jednostka ewidencyjna	**identyfikator**	**Suwałki 201207_3**
Obręb ewidencyjny	obręb	Piertanie 201207_2.0029
Jednostka ewidencyjna	identyfikator	Suwałki 201207_3
Obręb ewidencyjny	obręb	Tartak 201207_2.0039
Nazwa układu współrzędnych	Prostokątnych płaskich	2000/24
	Wysokościowy	Amsterdam (PL-EVRF2007)

Arkusz mapy: 8.215.13.13.4.4, 8.215.13.14.3.3, 8.215.13.18.2.2, 8.215.13.19.1.1, 8.215.13.18.2.4, 8.215.13.19.1.3, 8.215.13.19.3.1, 8.215.13.19.3.3, 8.215.13.23.2.2, 8.215.13.24.1.1, 8.215.13.23.2.3, 8.215.13.23.2.4, 8.215.13.24.1.3, 8.215.13.19.3.4, 8.215.13.19.4.3, 8.215.13.19.4.4

Oznaczenie nieruchomości	Piertanie-Tartak
Oznaczenie granic opracowania	🟥
Oznaczenie i informacje o służebnościach gruntowych mających wpływ na zagospodarowanie gruntów zlokalizowanych w granicach projektowanej inwestycji:	Wykonanie niniejszej mapy nie było poprzedzone ustaleniami dotyczącymi ewentualnych służebności gruntowych obciążających grunty położone w granicach projektowanej inwestycji budowlanej.
Oznaczenie: rzeźba terenu (warstwice)	brak
Kontur użytku gruntowego - oznaczony symbolem nie ujawniony w bazie danych ewidencji gruntów i budynków	▪▪▪▪▪▪▪▪▪▪▪▪▪

Poza wykazanymi na niniejszej mapie urządzeniami podziemnymi nie wyklucza się istnienia urządzeń podziemnych, które nie zostały zainwentaryzowane lub brak było informacji o istnieniu.

Niniejszą mapę sporządzono na podstawie istniejących materiałów archiwalnych stanowiących zasób Państwowego Ośrodka Dokumentacji Geodezyjnej i Kartograficznej w Suwałkach oraz pomiaru uzupełniającego z roku 2023.

Niniejszą mapę sytuacyjno - wysokościową opracował:
Geodeta Uprawniony Mariusz Harmuszkiewicz
Nr uprawnień 16934

Usługi Geodezyjno-Kartograficzne
Mariusz Harmuszkiewicz
16-400 Suwałki, ul. Kościuszki 110p.5
tel./fax 87 563-03-12, 503-341-203
NIP 844-109-66-95 REG. 790669300

GEODETA UPRAWNIONY
Mariusz Harmuszkiewicz
Świadectwo nr 16934
16-400 Suwałki, ul. Kościuszki 110 p.5
tel./fax 87 563 03 12, 503 341 203

Pieczątka
NAZWA FIRMY - WYKONAWCA

Pieczątka
Imię i nazwisko , nr uprawnień
i podpis geodety uprawnionego
który opracował mapę

Data pomiaru w terenie: 10-30.06.2023r.
Mapa aktualna na dzień: 30.06.2023r.

Rejon Energetyczny Suwałki
Wydział Majątku Sieciowego
Specjalista ds. Sieci
Maciej Kawałko

"Jestem świadomy odpowiedzialności karnej za złożenie fałszywego oświadczenia i niniejszym oświadczam, że moje zgłoszenie prac geodezyjnej o nr GKN.6642.413.2023 u Starosty Suwalskiego, wykonywane przez Usługi Geodezyjne Mariusz Harmuszkiewicz, Kierownik Prac: geodeta uprawniony Mariusz Harmuszkiewicz (upr. geod. 16934), dotyczące mapy do celów projektowych otrzymało pozytywny wynik weryfikacji (protokół weryfikacji nr GKN.6642.413.2023 z dnia 25.07.2023r.)"

GEODETA UPRAWNIONY
Mariusz Harmuszkiewicz
Świadectwo nr 16934
16-400 Suwałki, ul. Kościuszki 110 p.5
tel./fax 87 563 03 12, 503 341 203

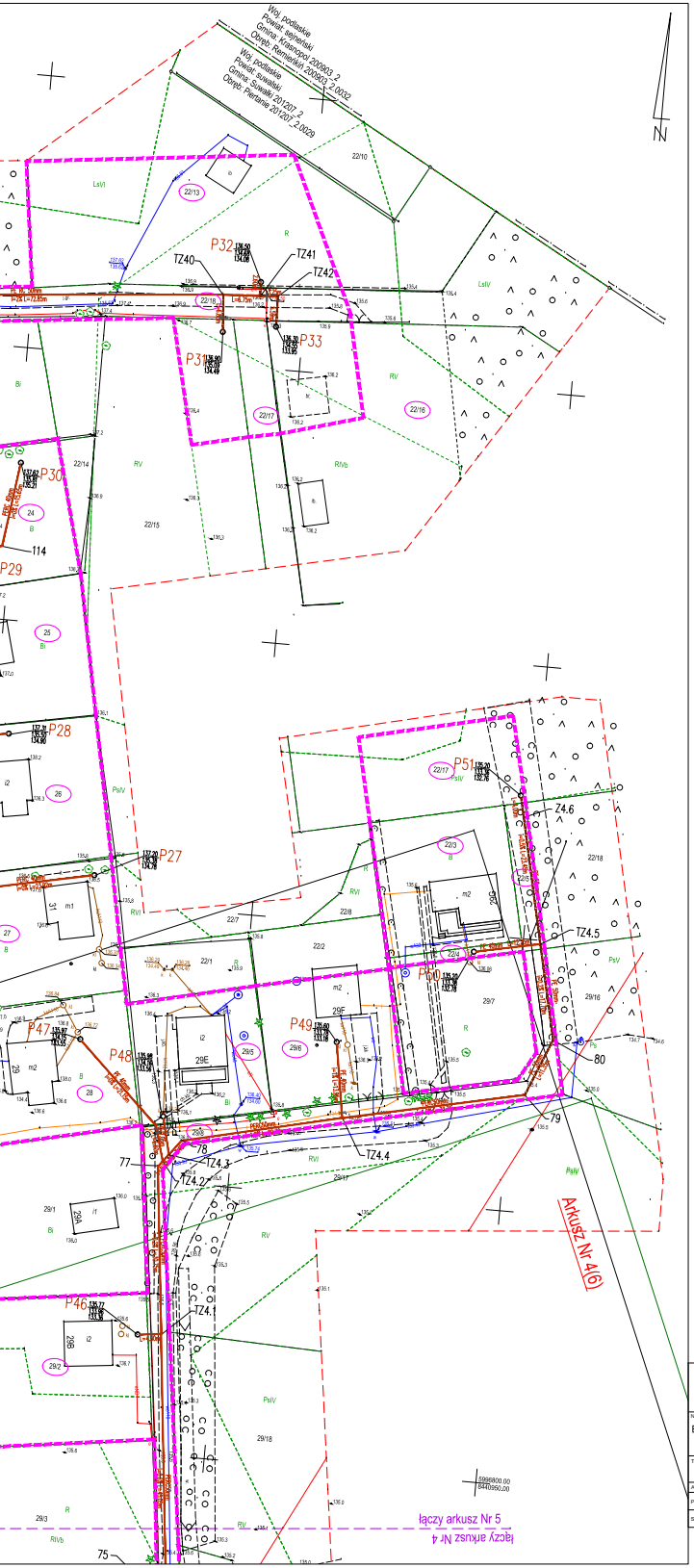
Woj. podlaskie
Powiat: sejneński
Gmina: Krasnopol 200903_2
Obręb: Remieńkiń 200903_2.0032
Woj. podlaskie
Powiat: suwalski
Gmina: Suwałki 201207_2
Obręb: Piertanie 201207_2.0029
N
22/10
22/13
22/18
22/17
22/16
22/14
22/15
24
25
26
27
28
22/3
22/4
22/7
22/8
22/1
22/2
29/5
29/6
29/7
29/16
29/17
29/18
29/2
29/3
29E
29F
29A
29B
P27
P28
P29
P30
P31
P32
P33
P46
P47
P48
P49
P50
P51
TZ40
TZ41
TZ42
TZ4.1
TZ4.2
TZ4.3
TZ4.4
TZ4.5
TZ4.6
75
77
78
79
80
114
Arkusz Nr 4(6)
łączy arkusz Nr 5
łączy arkusz Nr 4
5996800.00
8440950.00

LEGENDA:

Sieci istniejące:

- zakres opracowania (granice obszaru analizowanego)
- obszar na który inwestycja będzie oddziaływać
3 - działki objete opracowaniem
- granice działek
tt - istniejąca sieć telekomunikacyjna (podziemna)
eN, eS - istniejący kabel energetyczny
w100 - istniejąca sieć wodociągowa

Elementy projektowane:

- projektowana sieć kanalizacji sanitarnej tłocznej (przewiert)
- projektowana sieć kanalizacji sanitarnej tłocznej (wykop)
P1○ **- przepompownia ścieków**
S1○ **- studnia czyszczakowa**
KS1 **- zakończenie zaślepką PE**

PRZEDSIĘBIORSTWO PROJEKTOWANIA I OBSŁUGI INWESTYCJI
EKOKLIMA
mgr inż. Zdzisław Stanisław Ścięgaj
16-400 Suwałki, ul. Franciszkańska 8/26, tel. 750-550-358, e-mail: ekoklima@wp.pl

Nazwa inwestycji (obiektu budowlanego): Budowa sieci kanalizacji sanitarnej w msc. Piertanie i msc. Tartak, gmina Suwałki						
Tytuł rysunku: PROJEKT ZAGOSPODAROWANIA TERENU				Inwestor/Zamawiający:	Gmina Suwałki ul. Świerkowa 45 16-400 Suwałki	
Autorzy projektu:			Podpisy:	FAZA: PROJEKT TECHNICZNY	Skala rysunku: 1:500	Nr rysunku: 5
Projektant:	mgr inż. Zdzisław Ścięgaj	SUW-12/90				
Sprawdzający:	mgr inż. Małgorzata Roszkowska	SUW-6/90		Branża: Sanitarna	Data: 24.07.2023 r.	